



AGÊNCIA ESTADUAL DE  
PLANEJAMENTO E  
PESQUISAS DE PERNAMBUCO

SECRETARIA DE  
PLANEJAMENTO  
E GESTÃO


GOVERNO DO ESTADO  
*Pernambuco*

JUNTOS, FAZEMOS MAIS

**TABELA DE PREÇOS REFERENTES A PORTARIA Nº 019/2015-PRE  
AOS ESTUDANTES ESTÁ GARANTIDO DESCONTO DE 50% EM ARQUIVO DIGITAL**

PUBLICAÇÕES	DIGITAL	IMPRESSO
- BACIA DO BEBERIBE; PLANO ESTRUTURADOR. ed. 2000 (c/ texto e mapas)	66,00	
- BACIA DO BEBERIBE; Reabilitação Urbana e Ambiental - síntese ed. 2001 (c/texto e mapas)	33,00	
- BACIA DO BEBERIBE; Reabilitação Urbana e Ambiental – versão. Compl. ed. 2001 (c/texto e mapas)	66,00	
- ECO – VIA – BR 232 – REQUALIFICAÇÃO TERRITORIAL – ed. 2002 - (c/ texto e mapas)	88,00	
- LITORAL DE PE; UM ESTUDO PROPOSITIVO - ed. 1999 (c/texto e mapas)	66,00	
- MERCADO IMOBILIÁRIO INFORMAL: A Inclusão Social do Morador dos Loteamentos Clandestinos e Irregulares - ed. 2002	44,00	
- MERCADO IMOBILIÁRIO INFORMAL – ( Análise do Mercado de Solo Urbano – RMR ) Relatório Final PROMETRÓPOLE – ed. 2003 (c/texto e mapas)	55,00	
- PARQUES METROPOLITANOS - ed. 2002 (c/texto e mapas)	44,00	
- PLANO DIRETOR DA RMR: METRÓPOLE 2010 - ed. 1998 (c/texto e mapas)	33,00	
- PLANO EST. DO PRQ. METROP. ARMANDO HOLANDA CAVALCANTI - ed. 2000 (c/texto e mapas)	44,00	
- PLANTA DIRETORA DE BEZERROS – ed. 2003 (c/ texto e mapas)	99,00	
- PLANO DIRETOR DE CARUARU – ed. 2002 (c/ texto e mapas)	132,00	
- PLANO DIRETOR DE DESENVOLVIMENTO URBANO DE GOIANA – ed. 2006 (c/ texto e mapas)	132,00	
- PLANTA DIRETORA DE GRAVATÁ – ed. 2003 (c/ texto e mapas)	110,00	
- PLANTA DIRETORA DE IGARASSU – ed. 2003 (c/ texto e mapas)	88,00	
- PLANTA DIRETORA DE IPOJUCA - ed. 2001 (c/texto e mapas)	66,00	
- PLANTA DIRETORA DE ITAMARACÁ - ed. 2001 (c/texto e mapas)	66,00	
- PLANTA DIRETORA DE MORENO - ed. 2003 (c/texto e mapas)	88,00	

SEDE: Rua das Ninfas, 65 - Boa Vista - Recife-PE - Brasil CEP:50070-050 Pabx: (081) 3182.4400 Fax: (081) 3182.4406  
anexo: Rua Barão de São Borja - 526 - Boa Vista - Recife-PE - Brasil CEP:50.070-310 Pabx: (081) 3182.4500 Tel/Fax: (081) 3182.4502  
Site: [www.condepefidem.pe.gov.br](http://www.condepefidem.pe.gov.br)  
E- mail: [agencia@condepefidem.pe.gov.br](mailto:agencia@condepefidem.pe.gov.br)

  
**Flávio Figueiredo**  
Diretor Presidente  
Agência Condepe/Fidem  
Matricula nº 401-4



AGÊNCIA ESTADUAL DE  
PLANEJAMENTO E  
PESQUISAS DE PERNAMBUCO




SECRETARIA DE  
PLANEJAMENTO  
E GESTÃO

*Pernambuco*

JUNTOS, FAZEMOS PAÍS

- PLANTA DIRETORA DE PAULISTA - ed. 2003 (c/texto e mapas)	88,00	
- PLANO DIRETOR DE POMBOS - ed. 2002 (c/texto e mapas)	66,00	
- PLANTA DIRETORA DE SÃO LOURENÇO DA MATA - ed. 2003 (c/texto e mapas)	88,00	
- PLANO DIRETOR DE TORITAMA - ed. 2006 (c/texto e mapas)	88,00	
- PLANO DIRETOR DE VITÓRIA DE SANTO ANTÃO - ed. 2002 (c/texto e mapas)	66,00	

SEDE: Rua das Ninfas, 65 - Boa Vista - Recife-PE - Brasil CEP:50070-050 Pabx: (081) 3182.4400 Fax: (081) 3182.4406  
anexo: Rua Barão de São Borja - 526 - Boa Vista - Recife-PE - Brasil CEP:50.070-310 Pabx: (081) 3182.4500 Tel/Fax: (081) 3182.4502  
Site: [www.condepefidem.pe.gov.br](http://www.condepefidem.pe.gov.br)  
E- mail: [agencia@condepefidem.pe.gov.br](mailto:agencia@condepefidem.pe.gov.br)

  
**Flávio Figueiredo**  
Diretor Presidente  
Agência Condepe/Fidem  
Matricula nº 401-4



AGÊNCIA ESTADUAL DE  
PLANEJAMENTO E  
PESQUISAS DE PERNAMBUCO




SECRETARIA DE  
PLANEJAMENTO  
E GESTÃO

*Pernambuco*  
GOVERNO DO ESTADO  
JUNTOS, FAZEMOS MAIS

PUBLICAÇÕES	DIGITAL	IMPRESSO
- PROG. PROMETRÓPOLE; Análise da capacidade de escoamento do Rio Beberibe e desenvolvimento do sistema de suporte à decisão para intervenções nas bacias/sistema para realização de simulações. ed. 2001 (c/texto e mapas)	66,00	
- PROG. PROMETRÓPOLE - caderno de encargos ed. 2001,	33,00	
- PROG. PROMETRÓPOLE; espaços urbanos seguros/recomendações de projetos e gestão comunitária para a obtenção de espaços urbanos seguros - ed. 2001,	44,00	
- PROG. PROMETRÓPOLE; Manual de Operações – ed. 2003	33,00	
- PROG. PROMETRÓPOLE; Manual do usuário/SIGMA: Concepção e implantação de um sistema automatizado de acompanhamento, controle e apoio à execução física, financeira e contábil - ed. 2001	33,00	
- PROG. PROMETRÓPOLE; Modelo de financiamento e manutenção de infraestrutura em áreas de baixa renda - ed. 2001, 5.v.	110,00	
- PROG. PROMETRÓPOLE; Plano de desenvolvimento local integrado – PDLI – UE 07, Varadouro/Olinda. ed. 2003	44,00	
- PROG. PROMETRÓPOLE; Plano de desenvolvimento local integrado – PDLI – UE 17 - Varadouro/Olinda. ed. 2003,	44,00	
- PROG. PROMETRÓPOLE; Plano de desenvolvimento local integrado – PDLI – UEs 20 e 21, Água fria, Arruda, Campina do Barreto, Chão de Estrelas, Fundão de Dentro e Jacarezinho 2v - ed. 2004	66,00	
- PROG. PROMETRÓPOLE; Plano de desenvolvimento local integrado – PDLI – UE 23, Campo Grande/Recife - ed. 2004	44,00	
- PROG. PROMETRÓPOLE; Produtos de consultoria - ed. 2000, V. de 01 a 34	110,00	
- PROG. PROMETRÓPOLE; Produtos de consultoria - ed. 2000, V. de 35 a 39	110,00	
- PROG. PROMETRÓPOLE; Projeto de restauração e adequação funcional do Sítio Histórico Matadouro de Peixinhos - ed. 2003 (c/texto e plantas)	110,00	
- PUBLICAÇÕES DO CENTRO DE HISTÓRIA MUNICIPAL – CEHM		33,00

SEDE: Rua das Ninfas, 65 - Boa Vista - Recife-PE - Brasil CEP:50070-050 Pabx: (081) 3182.4400 Fax: (081) 3182.4406  
 anexo: Rua Barão de São Borja - 526 - Boa Vista - Recife-PE - Brasil CEP:50.070-310 Pabx: (081) 3182.4500 Tel/Fax: (081) 3182.4502  
 Site: www.condepefidem.pe.gov.br  
 E- mail: agencia@condepefidem.pe.gov.br

  
**Flávio Figueiredo**  
 Diretor Presidente  
 Agência Condepe/Fidem  
 Matrícula nº 401-4



AGÊNCIA ESTADUAL DE  
PLANEJAMENTO E  
PESQUISAS DE PERNAMBUCO




SECRETARIA DE  
PLANEJAMENTO  
E GESTÃO

Pernambuco

JUNTOS, FAZEMOS MAIS

CARTOGRAFIA	DIGITAL	IMPRESSO
- CARTA DO CENTRO DO RECIFE EXPANDIDO - esc. 1:7.500 - ed. 2005 - .DXF	44,00	19,00
- CARTA DE NUCLEAÇÃO – CENTRO, NORTE, OESTE, SUL - esc. 1:20.000 - ed. 2003 - .DWG	110,00	24,00
- CARTA DE NUCLEAÇÃO – CENTRO, NORTE, OESTE, SUL + Articulação das UNIBASES (à cores) esc. 1:20.000 - ed. 2003 - DXF	126,00	31,00
- CARTA DE NUCLEAÇÃO - CENTRO, NORTE, OESTE, SUL + Articulação das UNIBASES (fundo branco) esc. 1:20.000 - ed. 2003 - .DXF	126,00	27,00
- CARTA DAS NUCLEAÇÕES DA RMR esc. 1:50.000 - ed. 2003 - .DWG	126,00	31,00
- CARTA PLANIMÉTRICA - ed. 2001 e 2002 - esc. 1:10.000 - .DXF	33,00	18,00
- CARTA TEMÁTICA (ALTIMETRIA) - ed. 1977 - esc. 1:2.000 - (imagem escaneada)	33,00	18,00
- CARTAS TEMÁTICAS (ALTIMETRIA, RECURSOS HÍDRICOS) - ed. 1975 - esc. 1:10.000 - (imagem escaneada)	3300	18,00
- CARTAS TEMÁTICAS (COBERTURA VEGETAL, DECLIVIDADE, LOTEAMENTOS) - ed. 1975 - esc. 1:10.000 - (imagem escaneada)	33,00	18,00
- MAPA DO ESTADO DE PERNAMBUCO; BACIAS HIDROGRÁFICAS – ed. 1998 - esc. 1:600.000 - .CDR	22,00	18,00
- MAPA DO ESTADO DE PERNAMBUCO; BACIAS HIDROGRÁFICAS - ed. 2002 - esc. 1:800.000 - .CDR	22,00	18,00
- MAPA DO ESTADO DE PERNAMBUCO; MESORREGIÕES - ed. 2012 - esc. 1:800.000 - .DWG	33,00	18,00
- MAPA DO ESTADO DE PERNAMBUCO; MICRORREGIÕES - ed. 2012 – esc. 1:800.000 - .DWG	33,00	18,00
- MAPA DO ESTADO DE PERNAMBUCO; POLÍTICO – ed. 2012 esc. 1:800.000 - .DWG	33,00	18,00
- MAPA DO ESTADO DE PERNAMBUCO; REGIONALIZAÇÃO – ed. 2012– RDs - .DWG	33,00	18,00
- MAPA MUNICIPAL DE ITAMARACÁ - ed. 2001 - esc. 1:10.000 - .DXF	40,00	24,00
- MAPA DO MUNICÍPIO DE JABOATÃO – ed. 2001 - esc. 1:10.000 - folha 01 - .DXF	22,00	12,00
- MAPA DO MUNICÍPIO DE JABOATÃO – ed. 2001 - esc. 1:10.000 - folha 02 - .DXF	33,00	18,00

SEDE: Rua das Ninfas, 65 - Boa Vista - Recife-PE - Brasil CEP:50070-050 Pabx: (081) 3182.4400 Fax: (081) 3182.4406  
 anexo: Rua Barão de São Borja - 526 - Boa Vista - Recife-PE - Brasil CEP:50.070-310 Pabx: (081) 3182.4500 Tel/Fax: (081) 3182.4502  
 Site: www.condepefidem.pe.gov.br  
 E- mail: agencia@condepefidem.pe.gov.br

  
**Flávio Figueiredo**  
 Diretor Presidente  
 Agência Condepe/Fidem  
 Matrícula nº 401-4



AGÊNCIA ESTADUAL DE  
PLANEJAMENTO E  
PESQUISAS DE PERNAMBUCO




SECRETARIA DE  
PLANEJAMENTO  
E GESTÃO

*Pernambuco*  
GOVERNO DO ESTADO  
JUNTOS, FAZEMOS PAÍS

- MAPA DO MUNICÍPIO DE JABOATÃO – ed. 2001 - esc. 1:10.000 - folha 03 - .DXF	33,00	18,00
--	-------	-------

CARTOGRAFIA	DIGITAL	IMPRESSO
- MAPA DO MUNICÍPIO DE JABOATÃO – ed. 2001 - esc. 1:10.000 - folha 04 - .DXF	33,00	18,00
- MAPA DO MUNICÍPIO DE JABOATÃO – ed. 2001 - esc. 1:10.000 - folha 05 - DXF	12,00	8,00
- MAPA DO MUNICÍPIO DE JABOATÃO – ed. 2001 - esc. 1:10.000 - folha 06 - DXF	12,00	8,00
- ORTOFOTOCARTAS - ed. 1975 - esc. 1:2.000 ( imagem escanerizada)	33,00	18,00
- ORTOFOTOCARTAS - ed. 1975, 1986 e 1989 - esc. 1:10.000 ( imagem escanerizada)	33,00	18,00
- CARTAS PLANIALTIMÉTRICAS – esc.:1:10.000 - .DWG	50,00	18,00
- UNIBASE - PLANTAS TOPOGRÁFICAS CADASTRAIS esc.1:1.000 ed. 1988 e 97	88,00	24,00
- UNIBASE - MAPA ÍNDICE - esc. 1:100.000	33,00	
<b>FOTOGRAFIAS AÉREAS</b>	11,00	
- REGIÃO METROPOLITANA DO RECIFE – esc. 1:6.000, 1:30.000 – ed. 1974, 1981, 1997		
- LITORAL DE PERNAMBUCO – esc. 1:6.000, ed. 1979/80		
- MUNICÍPIOS DE: Caruaru, Garanhuns, Petrolina, Salgueiro, Vitória de Santo Antão – esc. 1:6.000. ed. 1978/79 - 1981, 1997		
<b>CARTAS DAS CIDADES</b>		
AFOG. DA INGAZEIRA - .DXF	44,00	24,00
ÁGUAS BELAS - .DXF	33,00	18,00
ARARIPINA - .DXF	33,00	18,00

SEDE: Rua das Ninfas, 65 - Boa Vista - Recife-PE - Brasil CEP:50070-050 Pabx: (081) 3182.4400 Fax: (081) 3182.4406  
 anexo: Rua Barão de São Borja - 526 - Boa Vista - Recife-PE - Brasil CEP:50.070-310 Pabx: (081) 3182.4500 Tel/Fax: (081) 3182.4502  
 Site: www.condepefidem.pe.gov.br  
 E- mail: agencia@condepefidem.pe.gov.br

  
**Flávio Figueiredo**  
 Diretor Presidente  
 Agência Condepe/Fidem  
 Matrícula nº 401-4



AGÊNCIA ESTADUAL DE  
PLANEJAMENTO E  
PESQUISAS DE PERNAMBUCO




SECRETARIA DE  
PLANEJAMENTO  
E GESTÃO

Pernambuco

JUNTOS, FAZEMOS MAIS

ARCOVERDE - .DXF	44,00	24,00
BARRA DE GUABUABIRABA - .DXF	33,00	18,00
BETÂNIA - .DXF	33,00	18,00
BODOCÓ - .DXF	33,00	18,00
BONITO - .DXF	44,00	24,00
BREJINHO - .DXF	33,00	8,00
BUIQUE - .DXF	33,00	18,00
CAETÉS - .DXF	33,00	18,00
CALUMBI - .DXF	66,00	35,00
CAMOCIM DE SÃO FÉLIX - .DXF	33,00	18,00
CARNAÍBA - .DXF	33,00	18,00
CARNAUBEIRA DA PENHA - .DXF	33,00	18,00
CUMARU - .DXF	33,00	18,00
CUSTÓDIA - .DXF	66,00	35,00
EXU - .DXF	33,00	18,00
FLORES - .DXF	33,00	18,00
GRANITO - .DXF	33,00	18,00
IATI - .DXF	33,00	18,00
IBIMIRIM - .DXF	44,00	24,00
IGUARACI - .DXF	33,00	18,00
INAJÁ - .DXF	33,00	18,00
INGAZEIRA - .DXF	33,00	18,00
IPUBI - .DXF	33,00	18,00
ITAIBA - .DXF	33,00	18,00
ITAPETIM - .DXF	44,00	24,00
JATOBÁ - .DXF	33,00	18,00
LAGOA GRANDE - .DXF	33,00	18,00
MANARI - .DXF	44,00	24,00
MIRANDIBA - .DXF	33,00	18,00
MOREILÂNDIA - .DXF	33,00	18,00
PARANATAMA - .DXF	33,00	18,00

SEDE: Rua das Ninfas, 65 - Boa Vista - Recife-PE - Brasil CEP:50070-050 Pabx: (081) 3182.4400 Fax: (081) 3182.4406  
anexo: Rua Barão de São Borja - 526 - Boa Vista - Recife-PE - Brasil CEP:50.070-310 Pabx: (081) 3182.4500 Tel/Fax: (081) 3182.4502  
Site: [www.condepefidem.pe.gov.br](http://www.condepefidem.pe.gov.br)  
E- mail: [agencia@condepefidem.pe.gov.br](mailto:agencia@condepefidem.pe.gov.br)

  
**Flávio Figueiredo**  
Diretor Presidente  
Agência Condepe/Fidem  
Matrícula nº 401-4



AGÊNCIA ESTADUAL DE  
PLANEJAMENTO E  
PESQUISAS DE PERNAMBUCO



SECRETARIA DE  
PLANEJAMENTO  
E GESTÃO

Pernambuco

JUNTOS, FAZEMOS MAIS

PEDRA - .DXF	33,00	18,00
PESQUEIRA - .DXF	66,00	35,00
PETROLÂNDIA - .DXF	33,00	18,00
POÇÃO - .DXF	44,00	24,00
QUIXABA - .DXF	66,00	35,00
RIACHO DAS ALMAS - .DXF	33,00	18,00
SAIRÉ - .DXF	33,00	18,00
SALOÁ - .DXF	33,00	18,00
STª CRUZ DA BAIXA VERDE	33,00	18,00
STª CRUZ CAPIBARIBE - .DXF	44,00	24,00
STª Mª BOA VISTA - .DXF	33,00	18,00
SANTA TEREZINHA - .DXF	33,00	18,00
SÃO CAITANO - .DXF	44,00	24,00
SÃO JOAQUIM DO MONTE - .DXF	33,00	18,00
SÃO JOSÉ BELMONTE - .DXF	33,00	18,00
SÃO JOSÉ DO EGITO - .DXF	33,00	18,00
SERRA TALHADA - .DXF	66,00	35,00
SERTÂNIA - .DXF	44,00	24,00
SOLIDÃO - .DXF	33,00	18,00
TABIRA - .DXF	33,00	18,00
TACARATU - .DXF	33,00	18,00
TAQUARITINGA DO NORTE - .DXF	33,00	18,00
TEREZINHA - .DXF	33,00	18,00
TORITAMA - .DXF	44,00	24,00
TRINDADE - .DXF	44,00	24,00
TRIUNFO - .DXF	44,00	24,00
TUPANATINGA - .DXF	33,00	18,00
TUPARETAMA - .DXF	33,00	18,00
VERTENTES - .DXF	33,00	18,00

SEDE: Rua das Ninfas, 65 - Boa Vista - Recife-PE - Brasil CEP:50070-050 Pabx: (081) 3182.4400 Fax: (081) 3182.4406  
anexo: Rua Barão de São Borja - 526 - Boa Vista - Recife-PE - Brasil CEP:50.070-310 Pabx: (081) 3182.4500 Tel/Fax: (081) 3182.4502  
Site: [www.condepefidem.pe.gov.br](http://www.condepefidem.pe.gov.br)  
E- mail: [agencia@condepefidem.pe.gov.br](mailto:agencia@condepefidem.pe.gov.br)

  
**Flávio Figueiredo**  
Diretor Presidente  
Agência Condepe/Fidem  
Matricula nº 401-4



AGÊNCIA ESTADUAL DE  
PLANEJAMENTO E  
PESQUISAS DE PERNAMBUCO




SECRETARIA DE  
PLANEJAMENTO  
E GESTÃO

GOVERNO DO ESTADO  
*Pernambuco*

JUNTOS, FAZEMOS MAIS

CERTIDÕES	
ÁREA CONTIDA NO REQUERIMENTO	VALOR DA CERTIDÃO
ATÉ 5.000 M <sup>2</sup>	R\$ 150,00
DE 5001 M <sup>2</sup> ATÉ 1 HA	R\$ 300,00
1,01 ATÉ 30 HA	R\$ 500,00
30,1 ATÉ 50	R\$ 750,00
50,1 ATÉ 100 HA	R\$ 1.000,00
MAIOR DE 100 HÁ	R\$ 1.500,00

  
**Flávio Figueiredo**  
Diretor Presidente  
Agência Condepe/Fidem  
Matrícula nº 401-4

SEDE: Rua das Ninfas, 65 - Boa Vista - Recife-PE - Brasil CEP:50070-050 Pabx: (081) 3182.4400 Fax: (081) 3182.4406  
anexo: Rua Barão de São Borja - 526 - Boa Vista - Recife-PE - Brasil CEP:50.070-310 Pabx: (081) 3182.4500 Tel/Fax: (081) 3182.4502  
Site: [www.condepefidem.pe.gov.br](http://www.condepefidem.pe.gov.br)  
E- mail: [agencia@condepefidem.pe.gov.br](mailto:agencia@condepefidem.pe.gov.br)